e-DOC 3565A27E
Proc 324411/2026-e

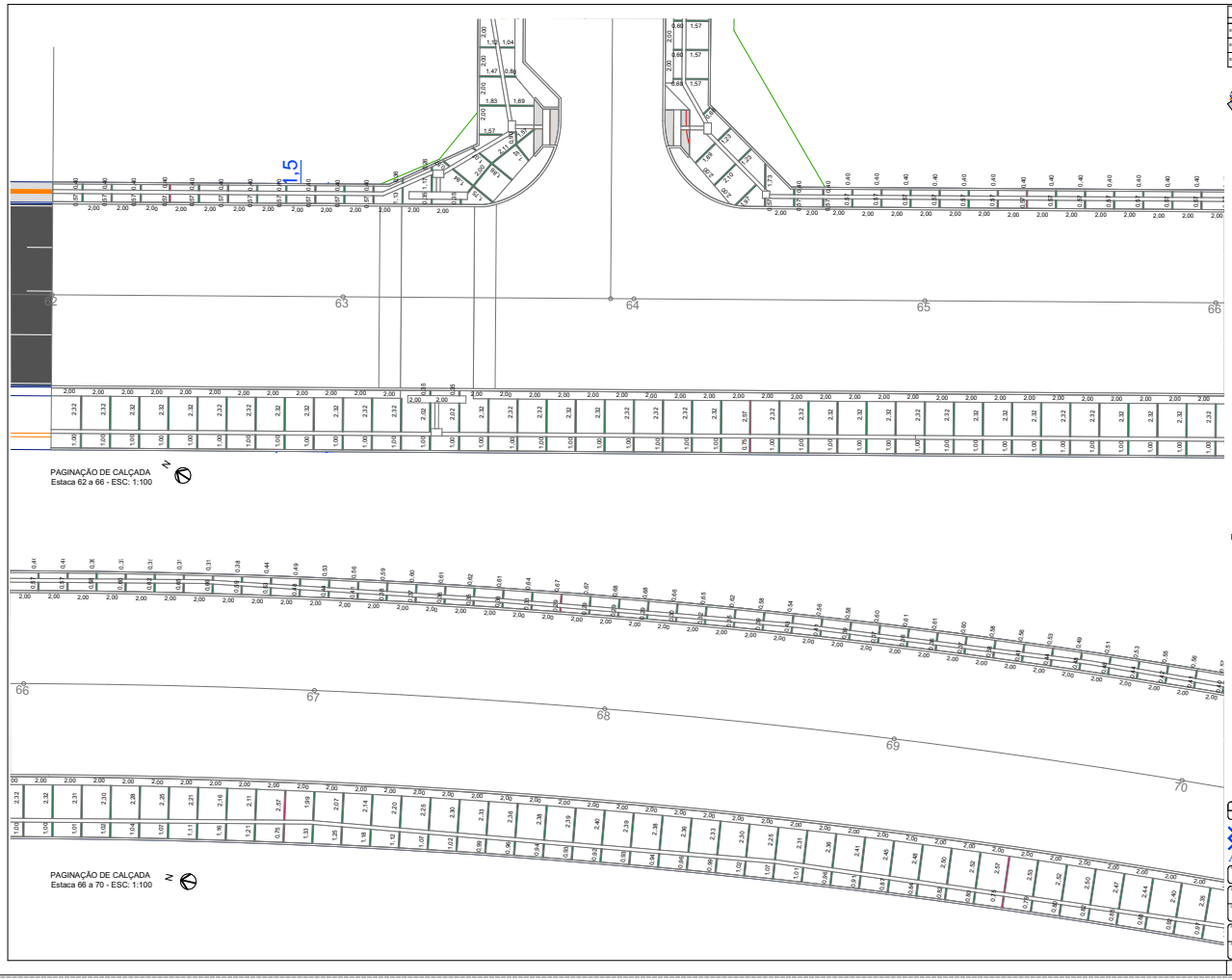

PAGINAÇÃO DE CALÇADA
Estaca 62 a 66 - ESC: 1:100



PLANTA ILUMINADA

PAGINAÇÃO DE CALÇADA
Estaca 66 a 70 - ESC: 1:100

01	Emissão Inicial	09/2026	RVAC/JSB
AÇÃO	DESCRIÇÃO	DATA	RESPONSÁVEIS

ASSOCIAÇÃO DOS MUNICÍPIOS DA REGIÃO DA FOZ DO RIO ITAJAÍ
Rua Luiz Luppi, Secretaga - 5555 - Bairro Rio Pequeno - CEP 89.820-000 - Itajaí - SC - CNPJ/MF 82.563.984/0001-05
www.amfri.org.br | engenharia@amfri.org.br | ouvidoria@amfri.org.br

AMFRI

Prefeitura Municipal de Itajaí
Estado de Santa Catarina

037-2023

TRECHO 3B DO BINÁRIO OESTE DA AV OSVALDO REIS
BAIRRO PRAIA BRAVA

Data: Agosto/2026	Título: PAVIMENTAÇÃO ASFÁLTICA, DRENAGEM PLUVIAL, CALÇADA, CICLOFAIXA E SINALIZAÇÃO VIÁRIA	Conteúdo da Folha: PAGINAÇÃO DE CALÇADA, PLANTA ILUMINADA, QUANTITATIVO
Desenho: Débora B.	Revisão: Vide quadro estatístico em prancha	
Folha: PAG 01/08	Projetista Rodoviário: Robison José Coelho, Prefeito Municipal	Responsável Técnico: Rubens A. Kinaipp, Engenheiro Civil - CREA/SC - 066.380-7
		Responsável Técnico: Jacqueline S. Barboza, Engenheira Civil - CREA/SC - 088.320-3

Documento assinado digitalmente. Para verificar, acesse https://sipe.itajai.sc.gov.br?a=autenticidade e informe o e-DOC **3565A27E**

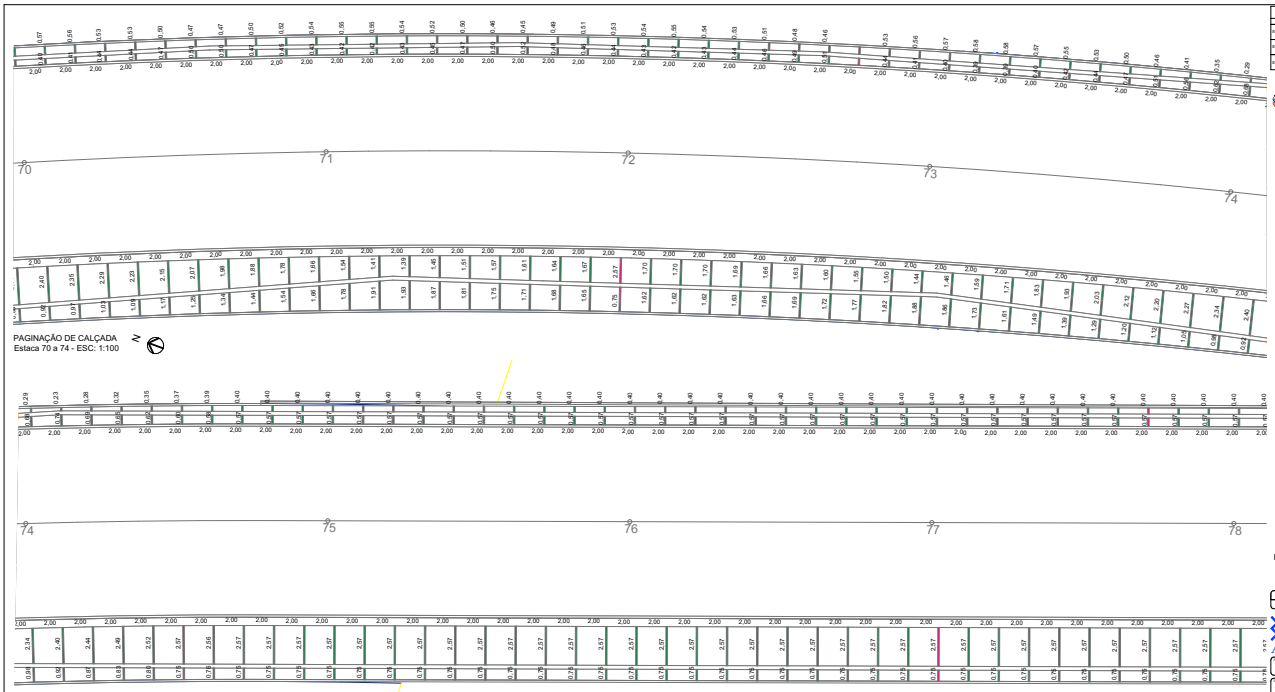

PAGINAÇÃO DE CALÇADA
Estaca 70 a 74 - ESC: 1:100

PAGINAÇÃO DE CALÇADA
Estaca 74 a 78 - ESC: 1:100

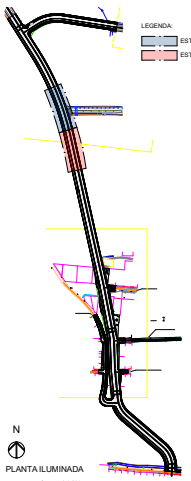

PLANTA ILUMINADA

e-DOC 3565A27E
Proc 324411/2026-e

ASSOCIAÇÃO DOS MUNICÍPIOS DA REGIÃO DA FOZ DO RIO ITAJAÍ
AMFRI
Prefeitura Municipal de Itajaí
Estado de Santa Catarina

037-2023

TRECHO 3B DO BINÁRIO OESTE DA AV OSVALDO REIS
BAIRRO PRAIA BRAVA

Agosto/2026

PAVIMENTAÇÃO ASFÁLTICA, DRENAGEM PLUVIAL, CICLOVIA, CALÇADAS E SINALIZAÇÃO VIÁRIA.

PLANTA ILUMINADA, QUANTITATIVO, PAGINAÇÃO DE CALÇADA

Débora B.

Vide quadro estatístico em prancha

PAG

02/08

Robison José Coelho
Prefeito Municipal

Rubens A. Kinaipp
Engenheiro Civil - CREA SC - 062.342-7

Jacqueline S. Barboza
Engenheira Civil - CREA SC - 095.842-7

Documento assinado digitalmente. Para verificar, acesse https://sipe.itajai.sc.gov.br?a=autenticidade e informe o e-DOC **3565A27E**

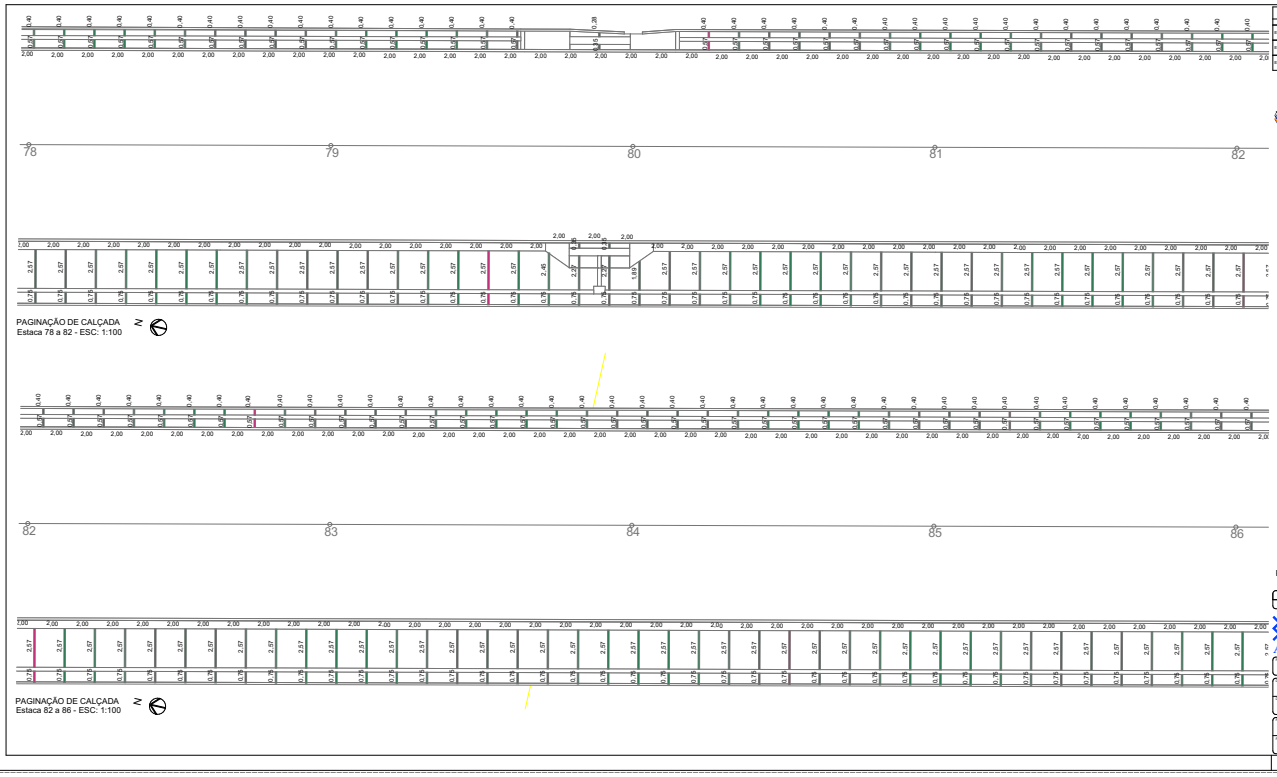

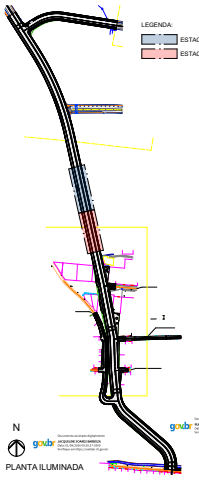

PLANTA ILUMINADA

QUANTITATIVO PAGINAÇÃO DE CALÇADA

e-DOC 3565A27E
Proc 324411/2026-e

01	Revisão Inicial	09/2026	RAMLIEB
AÇÃO	DESCRIÇÃO	DATA	RESPONSÁVEL

ASSOCIAÇÃO DOS MUNICÍPIOS DA REGIÃO DA FOZ DO RIO ITAJAÍ
Rua Lauro Muller, Itajaí-sc, 1800 - Bairro São Francisco - CEP 88305-401 - Itajaí-SC - CNPJ 82.553.966/0
Fone: (47) 3341-1800 - e-mail: amfri@amfri.org.br - www.amfri.org.br

AMFRI

Prefeitura Municipal de Itajaí
Estado de Santa Catarina

Nº	037-2023
Data	Agosto/2026
Projetista	Débora B.
Projeto	PAVIMENTAÇÃO ASFÁLTICA, DRENAGEM PLUVIAL, CICLOVIA, CALÇADAS E SINALIZAÇÃO VIARIA.
Conteúdo Folha	PLANTA ILUMINADA, QUANTITATIVO, PAGINAÇÃO DE CALÇADA
Rodovia	Vide quadro estatístico em prancha
Folha	PAG 03/08

TRECHO 3B DO BINÁRIO OESTE DA AV OSVALDO REIS
BAIRRO PRAIA BRAVA

Prefeitura Municipal	Responsável Técnico	Responsável Técnico
Robison José Coelho Prefeito Municipal	Rubens A. Kinaipp Engenheiro Civil - CREA SC - 060.343-7	Jacqueline S. Barbosa Engenheira Civil - CREA SC - 060.343-7

Documento assinado digitalmente. Para verificar, acesse https://sipe.itajai.sc.gov.br?a=autenticidade e informe o e-DOC **3565A27E**

e-DOC 3565A27E
Proc 324411/2026-e

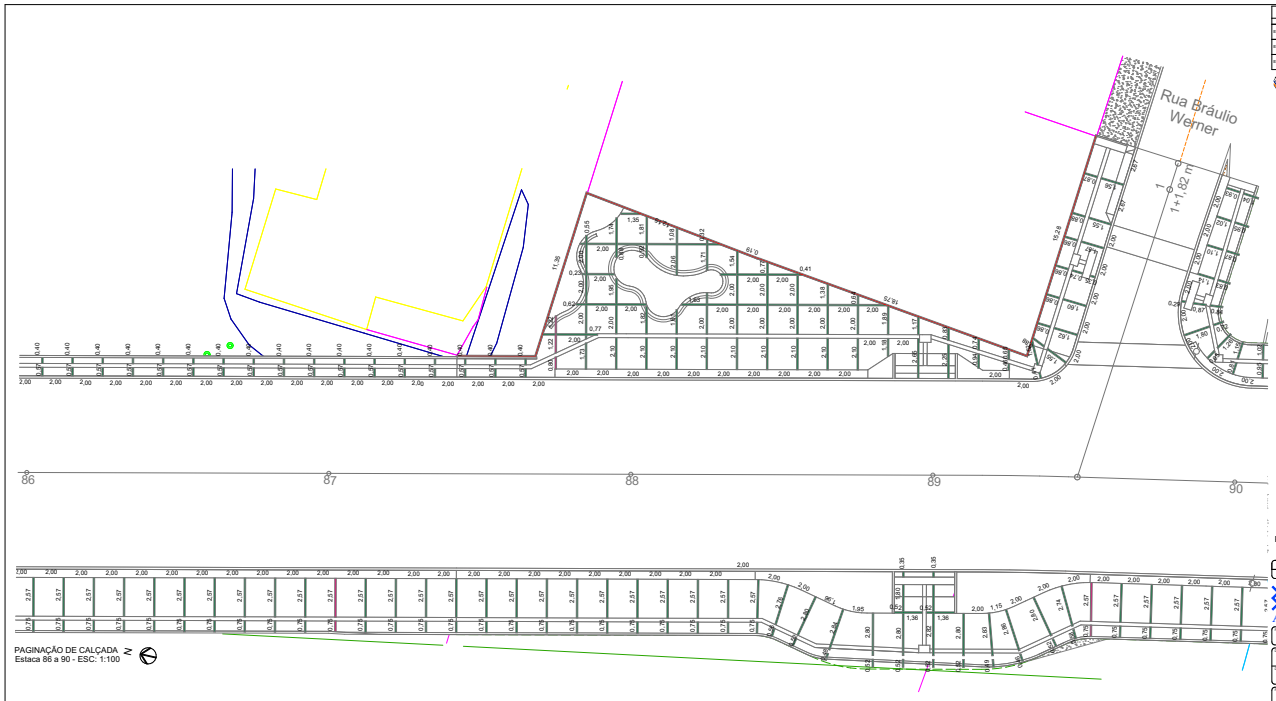

PAGINAÇÃO DE CALÇADA
Estaca 86 a 90 - ESC: 1:100

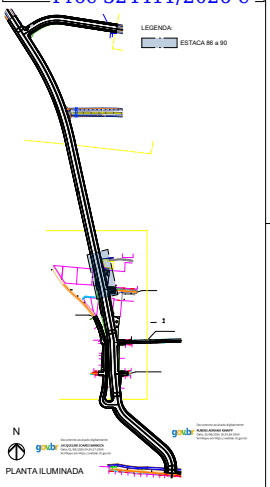

PLANTA ILUMINADA

ASSOCIAÇÃO DOS MUNICÍPIOS DA REGIÃO DA FOZ DO RIO ITAJAÍ
AMFRI
Estado de Santa Catarina

Prefeitura Municipal de Itajaí
Estado de Santa Catarina

Nº	037-2023
Data	Agosto/2026
Desenho	Débora B.
Projeto	PAG
Folha	04/08

TRECHO 3B DO BINÁRIO OESTE DA AV OSVALDO REIS
BAIRRO PRAIA BRAVA

Projeto: PAVIMENTAÇÃO ASFÁLTICA, DRENAGEM PLUVIAL, CICLOVIA, CALÇADAS E SINALIZAÇÃO VIÁRIA
Conteúdo: Vide quadro estatístico em prancha

Conteúdo: PLANTA ILUMINADA, QUANTITATIVO, PAGINAÇÃO DE CALÇADA

Prefeitura Municipal: Robison José Coelho — Prefeito Municipal
Responsável Técnico: Rubens A. Kinaipp — Engenheiro Civil - CREA SC - 085.580-1
Responsável Técnico: Jacqueline S. Barboza — Engenheira Civil - CREA/SC - 059.447-7

Documento assinado digitalmente. Para verificar, acesse https://sipe.itajai.sc.gov.br?a=autenticidade e informe o e-DOC **3565A27E**

e-DOC 3565A27E
Proc 324411/2026-e

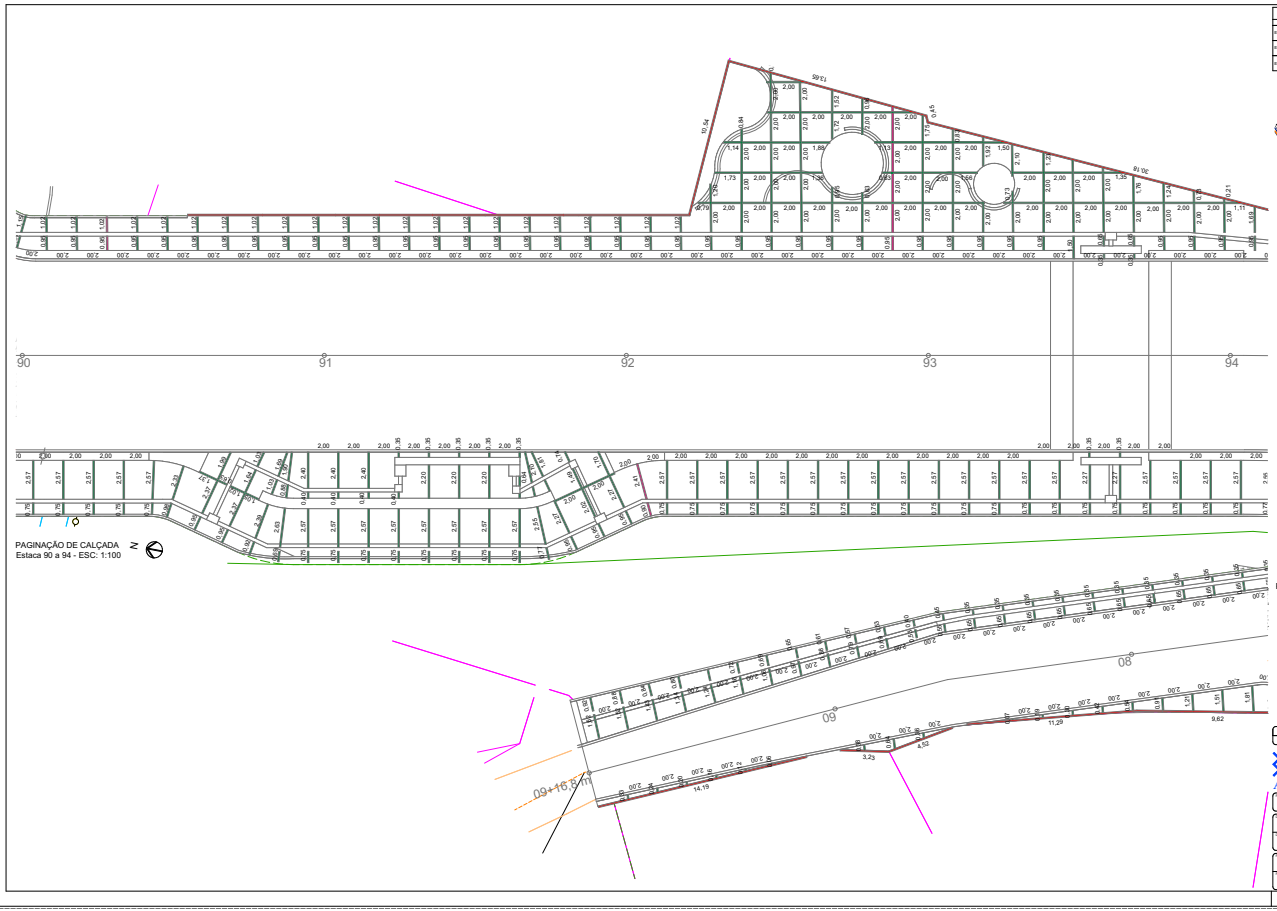

PAGINAÇÃO DE CALÇADA
Estaca 90 a 94 - ESC: 1:100

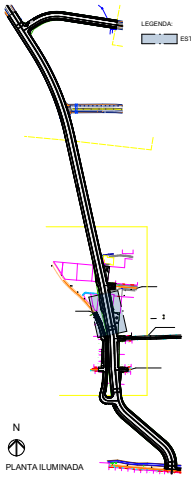

N
PLANTA ILUMINADA

ASSOCIAÇÃO DOS MUNICÍPIOS DA REGIÃO DA FOZ DO RIO ITAJAÍ
Prefeitura Municipal de Itajaí
Estado de Santa Catarina

TRECHO 3B DO BINÁRIO OESTE DA AV OSVALDO REIS
BAIRRO PRAIA BRAVA

Agosto/2026
Débora R.
PAVIMENTAÇÃO ASFÁLTICA, DRENAGEM PLUVIAL, CICLOVIA, CALÇADAS E SINALIZAÇÃO VIÁRIA
PLANTA ILUMINADA, QUANTITATIVO, PAGINAÇÃO DE CALÇADA
PAG
05/08
Robison José Coelho
Rubens A. Kinaipp
Jacqueline S. Barboza

Documento assinado digitalmente. Para verificar, acesse https://sipe.itajai.sc.gov.br?a=autenticidade e informe o e-DOC **3565A27E**

e-DOC 3565A27E
Proc 324411/2026-e

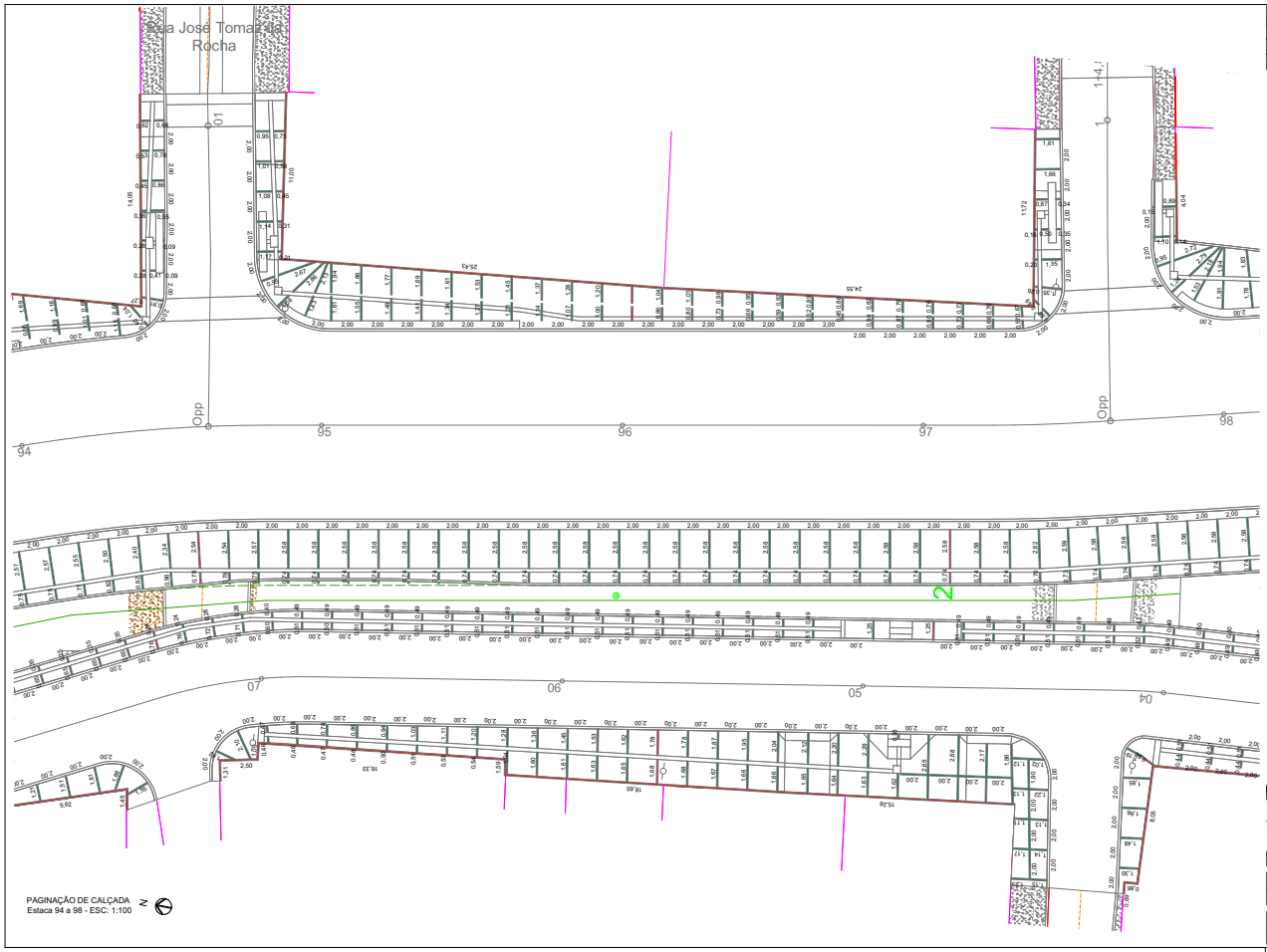

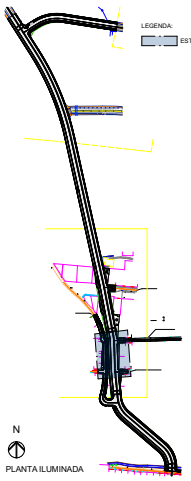

PLANTA ILUMINADA

PAGINAÇÃO DE CALÇADA
Estaca 94 a 98 - ESC: 1:100

01	Emissão Inicial	09/2026	RAM.JEB
AÇÃO	DESCRIÇÃO	DATA	RESPONSÁVEL

ASSOCIAÇÃO DOS MUNICÍPIOS DA REGIÃO DA FOZ DO RIO ITAJAÍ
AMFRI
Prefeitura Municipal de Itajaí
Estado de Santa Catarina

037-2023	TRECHO 3B DO BINÁRIO OESTE DA AV OSVALDO REIS BAIRRO PRAIA BRAVA
Agosto/2026	PAVIMENTAÇÃO ASFÁLTICA, DRENAGEM PLUVIAL, CICLOVIA, CALÇADAS E SINALIZAÇÃO VIÁRIA
PLANTA ILUMINADA, QUANTITATIVO, PAGINAÇÃO DE CALÇADA	
Débora B.	Vide quadro estatístico em prancha
PAG	
06/08	

Robison José Coelho
Rubens A. Kinaipp
Jacqueline S. Barboza

Documento assinado digitalmente. Para verificar, acesse https://sipe.itajai.sc.gov.br?a=autenticidade e informe o e-DOC **3565A27E**

e-DOC 3565A27E
Proc 324411/2026-e

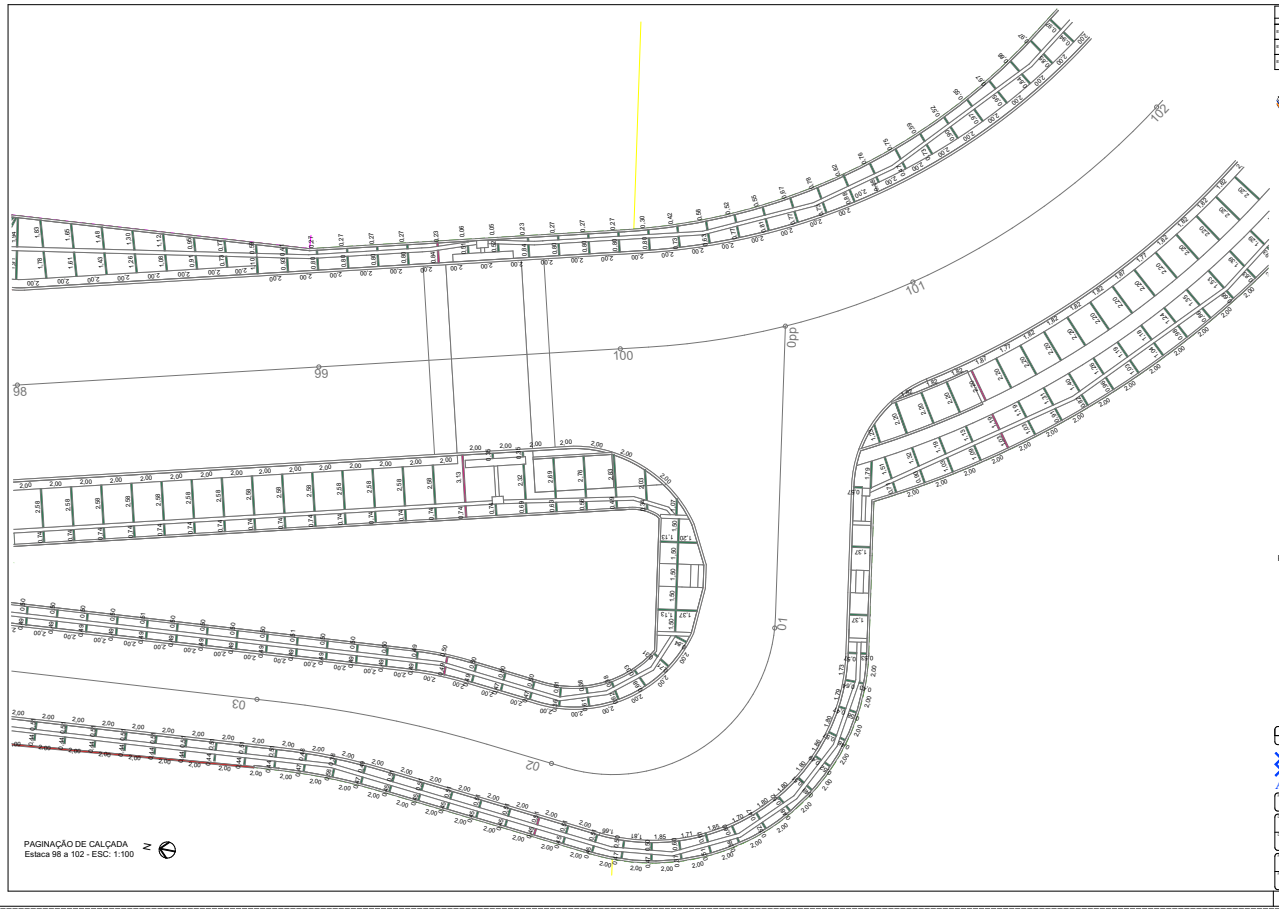

PAGINAÇÃO DE CALÇADA
Estaca 98 a 102 - ESC: 1:100

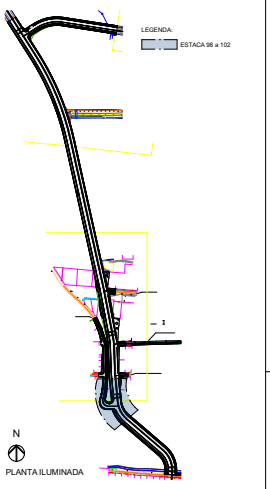

PLANTA ILUMINADA

01	Revisão Inicial	09/2026	RAM.JSB
AÇÃO	DESCRIÇÃO	DATA	RESPONSÁVEL

ASSOCIAÇÃO DOS MUNICÍPIOS DA REGIÃO DA FOZ DO RIO ITAJAÍ
Rua Luiz Loyola Domingos, 1655 - Bairro São Vicente - CEP 89309-027 - Itajaí SC - CNPJ/A SC 010.369-0
www.amfri.org.br amfri@amfri.org.br

Prefeitura Municipal de Itajaí
Estado de Santa Catarina

Contrato 037-2023	TRECHO 3B DO BINÁRIO OESTE DA AV OSVALDO REIS BAIRRO PRAIA BRAVA
Data Agosto/2026	Título da Prancha PAVIMENTAÇÃO ASFÁLTICA, DRENAGEM PLUVIAL, CICLOVIA, CALÇADAS E SINALIZAÇÃO VIÁRIA
Desenho Débora R.	Conteúdo da Prancha PLANTA ILUMINADA, QUANTITATIVO, PAGINAÇÃO DE CALÇADA
Projeto PAG	Prefeitura Municipal: Robison José Coelho, Prefeito Municipal
Folha 07/08	Responsável Técnico: Rubens A. Kinaipp, Engenheiro Civil - CREA SC - 065.584-3
	Responsável Técnico: Jacqueline S. Barbosa, Engenheira Civil - CREA SC - 095.440-0

Documento assinado digitalmente. Para verificar, acesse https://sipe.itajai.sc.gov.br?a=autenticidade e informe o e-DOC **3565A27E**

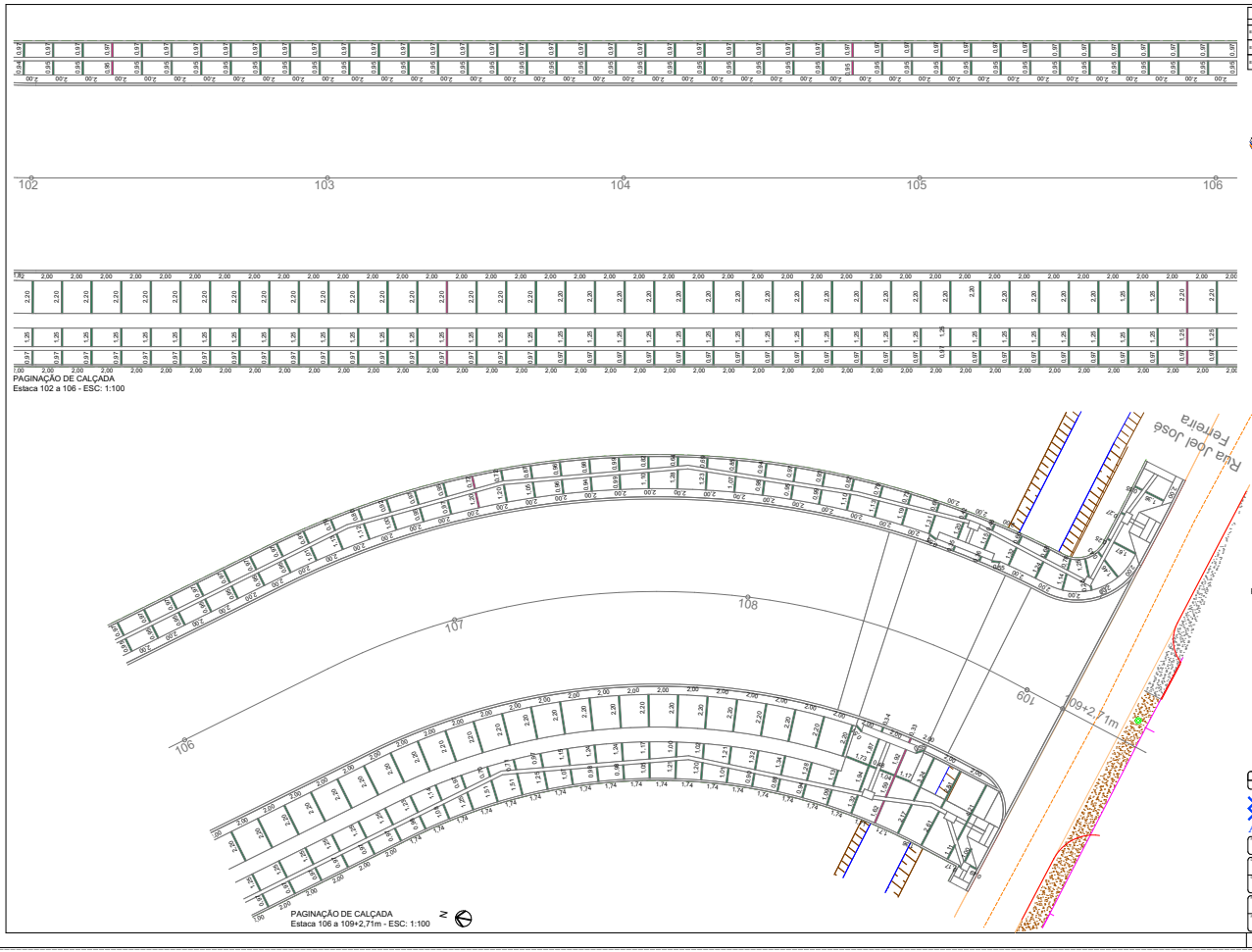

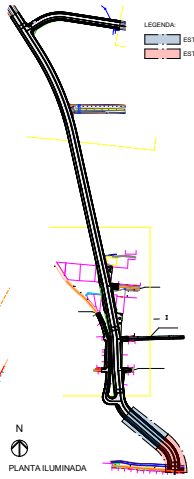

QUANTITATIVO PAGINAÇÃO DE CALÇADA

e-DOC 3565A27E
Proc 324411/2026-e

01	Emissão Inicial	09/2026	RAM/JBB
AÇÃO	DESCRIÇÃO	DATA	RESPONSÁVEL

ASSOCIAÇÃO DOS MUNICÍPIOS DA REGIÃO DA FOZ DO RIO ITAJAÍ
AMFRI
Prefeitura Municipal de Itajaí
Estado de Santa Catarina

Nº	037-2023
Data	Agosto/2026
Projetista	Débora B.
Projeto	PAG
Folha	08/08

TRECHO 3B DO BINÁRIO OESTE DA AV OSVALDO REIS
BAIRRO PRAIA BRAVA

PAVIMENTAÇÃO ASFÁLTICA, DRENAGEM PLUVIAL, CICLOVIA, CALÇADAS E SINALIZAÇÃO VIÁRIA

Simbologia: Vide quadro e estatísticas em prancha

PLANTA ILUMINADA, QUANTITATIVO, PAGINAÇÃO DE CALÇADA

Prefeitura Municipal: Robison José Coelho — Prefeito Municipal

Responsável Técnico: Rubens A. Kinaipp — Engenheiro Civil - CREA SC - 060.138-0

Responsável Técnico: Jacqueline S. Barboza — Engenheira Civil - CREA SC - 168.162-2

Documento assinado digitalmente. Para verificar, acesse https://sipe.itajai.sc.gov.br?a=autenticidade e informe o e-DOC **3565A27E**

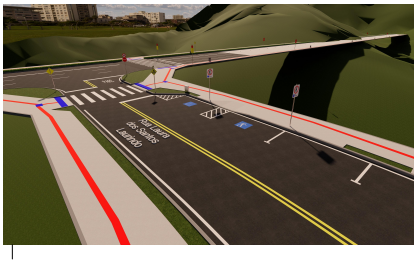



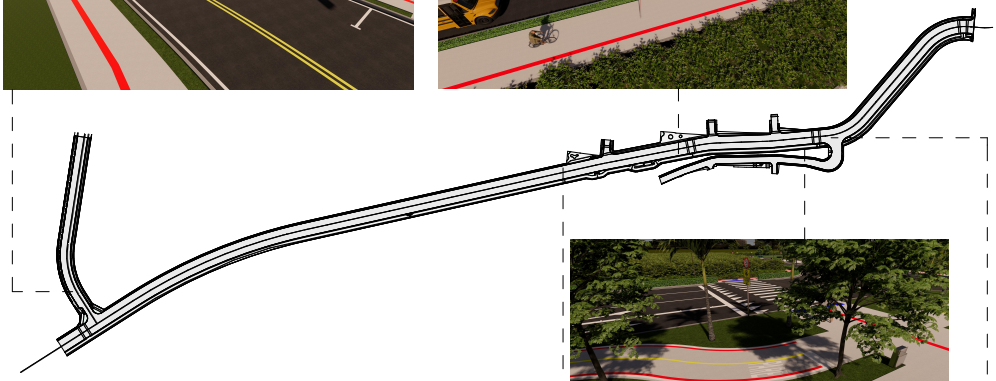





govbr Documento assinado digitalmente
JACQUELINE SOARES BARBOZA
Data: 01/09/2026 09:07:16-0300
Verifique em https://validar.iti.gov.br

govbr Documento assinado digitalmente
RUBENS ADRIANO KINAIPP
Data: 21/08/2026 18:30:25-0300
Verifique em https://validar.iti.gov.br

AÇÃO	DESCRIÇÃO	DATA	RESPONSÁVEL
01	Emissão Inicial	08/2026	RAK/JSB

ASSOCIAÇÃO DOS MUNICÍPIOS DA REGIÃO DA FOZ DO RIO ITAJAÍ
Rua Luiz Lopes Gonzaga, 1655 - Bairro São Vicente - CEP 88309-421 - Itajaí-SC - CREA-SC 050.968-0
www.amfri.org.br engenharia@amfri.org.br amfri@amfri.org.br

AMFRI

Prefeitura Municipal de Itajaí
Estado de Santa Catarina

Protocolo: 037-2023

TRECHO 3B DO BINÁRIO OESTE DA AV OSVALDO REIS
BAIRRO PRAIA BRAVA

Data: Agosto/2026
Desenho: Débora B.

Projeto: PAVIMENTAÇÃO ASFÁLTICA, DRENAGEM PLUVIAL, CICLOVIA, CALÇADAS E SINALIZAÇÃO VIÁRIA
Estatística: Vide quadro estatístico em prancha

Conteúdo da Folha: IMAGENS

Projeto: IMG
Folha: 01/01

Prefeitura Municipal	Responsável Técnico	Responsável Técnico
Robison José Coelho Prefeito Municipal	Rubens A. Kinaipp Engenheiro Civil - CREA-SC - 086.389-3	Jacqueline S. Barboza Engenheira Civil - CREA/SC - 099.442-5

Documento assinado digitalmente. Para verificar, acesse https://sipe.itajai.sc.gov.br?a=autenticidade e informe o e-DOC **3565A27E**

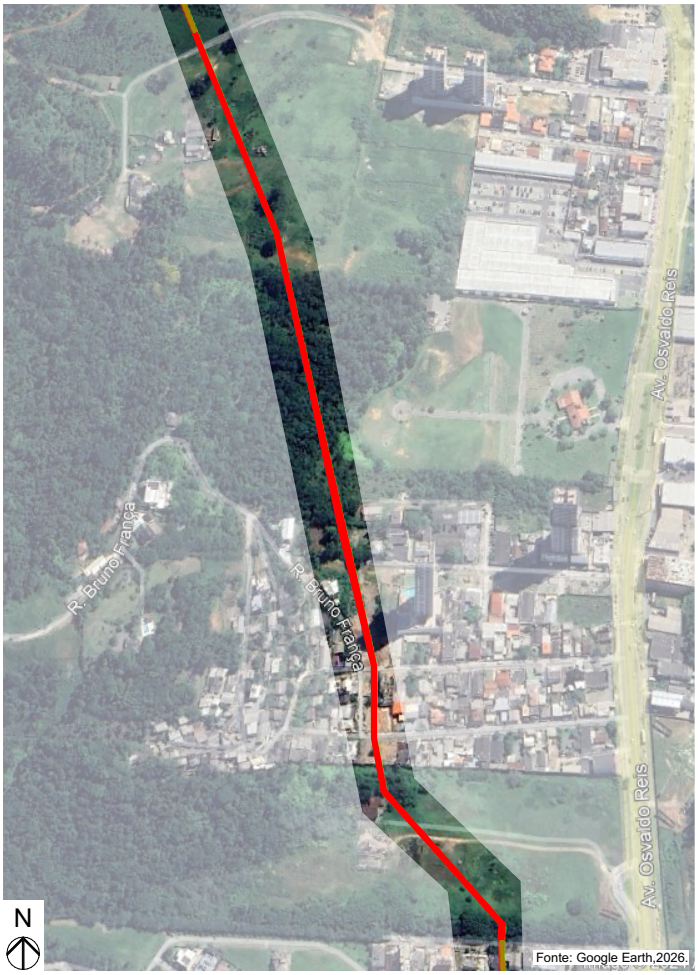

PLANTA DE SITUAÇÃO
SEM ESCALA



PLANTA LOCALIZAÇÃO
SEM ESCALA

gov.br Documento assinado digitalmente
JACQUELINE SOARES BARBOZA
Data: 01/09/2026 09:18:22-0300
Verifique em https://validar.iti.gov.br

gov.br Documento assinado digitalmente
RUBENS ADRIANO KINAIPP
Data: 25/08/2026 18:30:25-0300
Verifique em https://validar.iti.gov.br

AÇÃO	DESCRIÇÃO	DATA	RESPONSÁVEL
01	Emissão Inicial	08/2026	JSB / RAK

AMFRI
ASSOCIAÇÃO DOS MUNICÍPIOS DA REGIÃO DA FOZ DO RIO ITAJAÍ
Rua Luiz Lopes Gonzaga, 1655 - Bairro São Vicente - CEP 88309-421 - Itajaí-SC - CREA-SC 050.968-0
www.amfri.org.br engenharia@amfri.org.br amfri@amfri.org.br

Prefeitura Municipal de Itajaí
Estado de Santa Catarina

Protocolo: 037 -2023

TRECHO 3B DO BINÁRIO OESTE DA AV OSVALDO REIS BAIRRO PRAIA BRAVA

Data: Agosto/2026
Desenho: Débora B.

Projeto: PAVIMENTAÇÃO ASFÁLTICA, DRENAGEM PLUVIAL, CALÇADAS, CICLOVIA E SINALIZAÇÃO VIÁRIA
Estatística: Vide quadro estatístico em prancha

Conteúdo da Folha: PLANTA LOCALIZAÇÃO, PLANTA DE SITUAÇÃO

Projeto: LOC
Folha: 01/06

Prefeitura Municipal	Responsável Técnico	Responsável Técnico
Robison José Coelho Prefeito Municipal	Rubens Adriano Kinaipp Engenheiro Civil - CREA-SC 086.389-3	Jacqueline Soares Barboza Engenheira Civil - CREA/SC - 099.442-5

Documento assinado digitalmente. Para verificar, acesse https://sipe.itajai.sc.gov.br?a=autenticidade e informe o e-DOC **3565A27E**

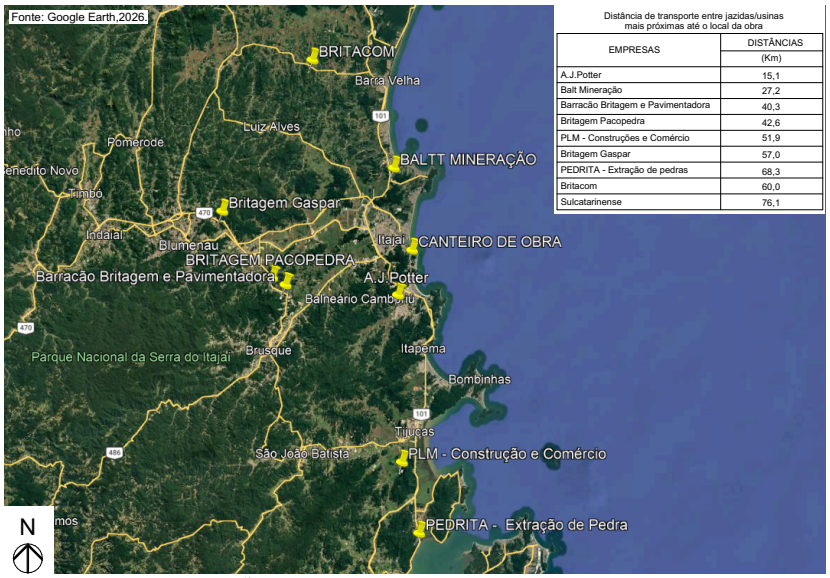

Distância de transporte entre jazidas/usinas mais próximas até o local da obra

EMPRESAS	DISTÂNCIAS (Km)
A.J.Potter	15,1
Balt Mineração	27,2
Barracão Britagem e Pavimentadora	40,3
Britagem Pacopedra	42,6
PLM - Construções e Comércio	51,9
Britagem Gaspar	57,0
PEDRITA - Extração de pedras	68,3
Britacom	60,0
Sulcatarinense	76,1

PLANTA DE LOCALIZAÇÃO DAS USINAS

SEM ESCALA

CANTEIRO DE OBRA:
Longitude: 48°38'39.21"O
Latitude: 26°56'39.70"S

A.J.POTTER :
Longitude: 731095.00 m E
Latitude: 7009066.00 m S

A jazida mais próxima da obra está localizada na cidade de Camboriú, **15,1 km** de distância do CANTEIRO DE OBRA.

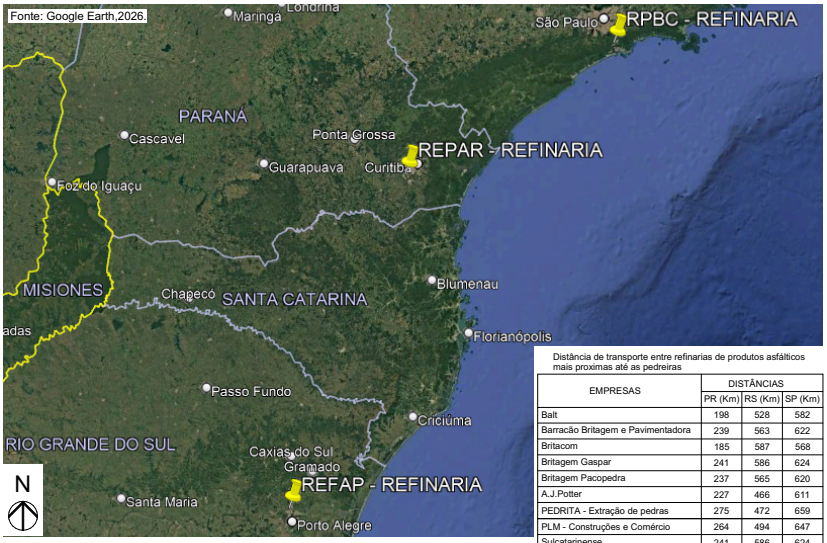

Distância de transporte entre refinarias de produtos asfálticos mais proximas até as pedreiras

EMPRESAS	DISTÂNCIAS PR (Km)	RS (Km)	SP (Km)
Balt	198	528	582
Barracão Britagem e Pavimentadora	239	563	622
Britacom	185	587	568
Britagem Gaspar	241	586	624
Britagem Pacopedra	237	565	620
A.J.Potter	227	466	611
PEDRITA - Extração de pedras	275	472	659
PLM - Construções e Comércio	264	494	647
Sulcatarinense	241	586	624

PLANTA DE LOCALIZAÇÃO DAS REFINARIAS

SEM ESCALA

gov.br Documento assinado digitalmente JACQUELINE SOARES BARBOZA Data: 01/09/2026 09:18:22-0300 Verifique em https://validar.iti.gov.br

gov.br Documento assinado digitalmente RUBENS ADRIANO KINAIPP Data: 25/08/2026 18:30:25-0300 Verifique em https://validar.iti.gov.br

AÇÃO	DESCRIÇÃO	DATA	RESPONSÁVEL
01	Emissão Inicial	08/2026	JSB / RAK

AMFRI

ASSOCIAÇÃO DOS MUNICÍPIOS DA REGIÃO DA FOZ DO RIO ITAJAÍ
Rua Luiz Lopes Gonzaga, 1655 - Bairro São Vicente - CEP 88309-421 - Itajaí-SC - CREA-SC 050.968-0
www.amfri.org.br engenharia@amfri.org.br amfri@amfri.org.br

Prefeitura Municipal de Itajaí
Estado de Santa Catarina

Protocolo: 037 -2023

TRECHO 3B DO BINÁRIO OESTE DA AV OSVALDO REIS BAIRRO PRAIA BRAVA

Data: Agosto/2026

Desenho: Débora B.

Projeto: PAVIMENTAÇÃO ASFÁLTICA, DRENAGEM PLUVIAL, CALÇADAS, CICLOVIA E SINALIZAÇÃO VIÁRIA

Estatística: Vide quadro estatístico em prancha

Conteúdo da Folha: PLANTA DE LOCALIZAÇÃO DAS REFINARIAS, PLANTA DE LOCALIZAÇÃO DAS USINAS

Projeto: LOC

Folha: 02/06

Prefeitura Municipal	Responsável Técnico	Responsável Técnico
Robison José Coelho Prefeito Municipal	Rubens Adriano Kinaipp Engenheiro Civil - CREA-SC 086.389-3	Jacqueline Soares Barboza Engenheira Civil - CREA/SC - 099.442-5

Documento assinado digitalmente. Para verificar, acesse https://sipe.itajai.sc.gov.br?a=autenticidade e informe o e-DOC **3565A27E**

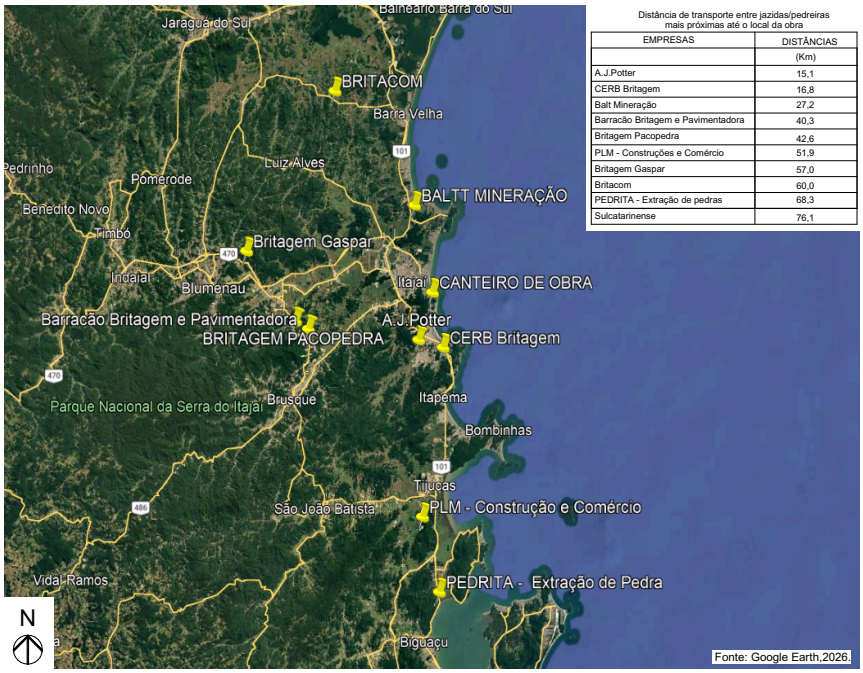

Distância de transporte entre jazidas/pedreiras mais próximas até o local da obra

EMPRESAS	DISTÂNCIAS (Km)
A.J.Potter	15,1
CERB Britagem	16,8
Balt Mineração	27,2
Barracão Britagem e Pavimentadora	40,3
Britagem Pacopedra	42,6
PLM - Construções e Comércio	51,9
Britagem Gaspar	57,0
Britacom	60,0
PEDRITA - Extração de pedras	68,3
Sulcatarinense	76,1

PLANTA DE LOCALIZAÇÃO DAS PEDREIRAS

SEM ESCALA

CANTEIRO DE OBRA:
Longitude: 48°38'39.21"O
Latitude: 26°56'39.70"S

JAZIDA/PEDREIRA A.J.POTTER:
Longitude: 731095.00 m E
Latitude: 7009066.00 m S

A Pedreira mais próxima da obra está localizada na cidade de Camboriú, **15,1 km** de distância do Canteiro de Obra.

gov.br Documento assinado digitalmente
JACQUELINE SOARES BARBOZA
Data: 01/09/2026 09:18:22-0300
Verifique em https://validar.iti.gov.br

gov.br Documento assinado digitalmente
RUBENS ADRIANO KINAIPP
Data: 25/08/2026 18:30:25-0300
Verifique em https://validar.iti.gov.br

01	Emissão Inicial	08/2026	JSB / RAK
AÇÃO	DESCRIÇÃO	DATA	RESPONSÁVEL

AMFRI

ASSOCIAÇÃO DOS MUNICÍPIOS DA REGIÃO DA FOZ DO RIO ITAJAÍ
Rua Luiz Lopes Gonzaga, 1655 - Bairro São Vicente - CEP 88309-421 - Itajaí-SC - CREA-SC 050.968-0
www.amfri.org.br engenharia@amfri.org.br amfri@amfri.org.br

Prefeitura Municipal de Itajaí
Estado de Santa Catarina

Protocolo: 037 -2023

TRECHO 3B DO BINÁRIO OESTE DA AV OSVALDO REIS BAIRRO PRAIA BRAVA

Data: Agosto/2026
Desenho: Débora B.

Projeto: PAVIMENTAÇÃO ASFÁLTICA, DRENAGEM PLUVIAL, CALÇADAS, CICLOVIA E SINALIZAÇÃO VIÁRIA
Estatística: Vide quadro estatístico em prancha

Conteúdo da Folha: PLANTA DE LOCALIZAÇÃO DAS PEDREIRAS

Projeto: LOC
Folha: 03/06

Prefeitura Municipal	Responsável Técnico	Responsável Técnico
Robison José Coelho Prefeito Municipal	Rubens Adriano Kinaipp Engenheiro Civil - CREA-SC 086.389-3	Jacqueline Soares Barboza Engenheira Civil - CREA/SC - 099.442-5



Distância de transporte jazida material de 1ª categoria mais próximas até o local da obra

EMPRESAS	DISTÂNCIAS (Km)
A.J.Potter	15,1
Balt Mineração	27,2

PLANTA DE LOCALIZAÇÃO DAS JAZIDAS (MATERIAL DE 1ª CATEGORIA)

SEM ESCALA

CANTEIRO DE OBRA:
Longitude: 48°38'39.21"O
Latitude: 26°56'39.70"S

A.J.POTTER :
Longitude: 731095.00 m E
Latitude: 7009066.00 m S

A jazida mais próxima da obra está localizada na cidade de Camboriú, **15,1 km** de distância do CANTEIRO DE OBRA.

gov.br Documento assinado digitalmente
JACQUELINE SOARES BARBOZA
Data: 01/09/2026 09:18:22-0300
Verifique em https://validar.iti.gov.br

gov.br Documento assinado digitalmente
RUBENS ADRIANO KINAIPP
Data: 25/08/2026 18:35:15-0300
Verifique em https://validar.iti.gov.br

AÇÃO	DESCRIÇÃO	DATA	RESPONSÁVEL
01	Emissão Inicial	08/2026	JSB / RAK

AMFRI

ASSOCIAÇÃO DOS MUNICÍPIOS DA REGIÃO DA FOZ DO RIO ITAJAÍ
Rua Luiz Lopes Gonzaga, 1655 - Bairro São Vicente - CEP 88309-421 - Itajaí-SC - CREA-SC 050.968-0
www.amfri.org.br engenharia@amfri.org.br amfri@amfri.org.br

Prefeitura Municipal de Itajaí
Estado de Santa Catarina

Protocolo: 037 -2023

TRECHO 3B DO BINÁRIO OESTE DA AV OSVALDO REIS BAIRRO PRAIA BRAVA

Data: Agosto/2026
Desenho: Débora B.

Projeto: PAVIMENTAÇÃO ASFÁLTICA, DRENAGEM PLUVIAL, CALÇADAS, CICLOVIA E SINALIZAÇÃO VIÁRIA
Estatística: Vide quadro estatístico em prancha

Conteúdo da Folha: PLANTA DE LOCALIZAÇÃO DAS JAZIDAS (MATERIAL DE 1ª CATEGORIA)

Projeto: LOC
Folha: 04/06

Prefeitura Municipal	Responsável Técnico	Responsável Técnico
Robison José Coelho Prefeito Municipal	Rubens Adriano Kinaipp Engenheiro Civil - CREA-SC 086.389-3	Jacqueline Soares Barboza Engenheira Civil - CREA/SC - 099.442-5

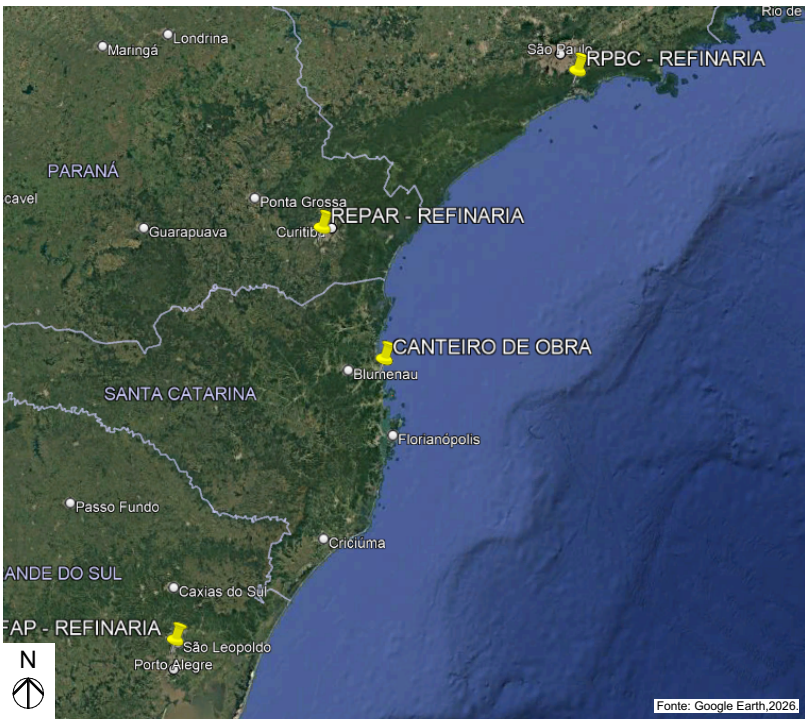

REFAP - REFINARIA
Longitude: 482827.00 m E
Latitude: 6695633.00 m S

REPAR - REFINARIA
Longitude: 663715.00 m E
Latitude: 7171383.00 m S

RPBC - REFINARIA
Longitude: 354324.00 m E
Latitude: 7358991.00 m S

CANTEIRO DE OBRA:
Longitude: 48°38'39.21"O
Latitude: 26°56'39.70"S

Distância de transporte das refinarias de produtos asfálticos até a obra

OBRA	DISTÂNCIAS		
	RS (Km)	PR (Km)	SP (Km)
CANTEIRO DE OBRA	528	227	611

gov.br Documento assinado digitalmente
JACQUELINE SOARES BARBOZA
Data: 01/09/2026 09:18:22-0300
Verifique em https://validar.iti.gov.br

gov.br Documento assinado digitalmente
RUBENS ADRIANO KINAIPP
Data: 25/08/2026 18:35:15-0300
Verifique em https://validar.iti.gov.br

01	Emissão Inicial	08/2026	DG/JSB / RAK
AÇÃO	DESCRIÇÃO	DATA	RESPONSÁVEL

AMFRI

ASSOCIAÇÃO DOS MUNICÍPIOS DA REGIÃO DA FOZ DO RIO ITAJAÍ
Rua Luiz Lopes Gonzaga, 1655 - Bairro São Vicente - CEP 88309-421 - Itajaí-SC - CREA-SC 050.968-0
www.amfri.org.br engenharia@amfri.org.br amfri@amfri.org.br

Prefeitura Municipal de Itajaí
Estado de Santa Catarina

Protocolo: 037 -2023

TRECHO 3B DO BINÁRIO OESTE DA AV OSVALDO REIS BAIRRO PRAIA BRAVA

Data: Agosto/2026
Desenho: Débora B.

Projeto: PAVIMENTAÇÃO ASFÁLTICA, DRENAGEM PLUVIAL, CALÇADAS, CICLOVIA E SINALIZAÇÃO VIÁRIA
Estatística: Vide quadro estatístico em prancha

Conteúdo da Folha: PLANTA DE DISTÂNCIAS ENTRE A OBRA E REFINARIA

Projeto: LOC
Folha: 05/06

Prefeitura Municipal: Robison José Coelho, Prefeito Municipal

Responsável Técnico: Rubens Adriano Kinaipp, Engenheiro Civil - CREA-SC 086.389-3

Responsável Técnico: Jacqueline Soares Barboza, Engenheira Civil - CREA/SC - 099.442-5



CANTEIRO DE OBRA:
Longitude: 48°38'39.21"O
Latitude: 26°56'39.70"S

BOTA-FORA:
Longitude: 728314.31 m E
Latitude: 7025427.43 m S

O bota-fora está localizado na Cidade de ITAJAÍ, **12,5 km** de distância do **CANTEIRO DE OBRA**.

gov.br Documento assinado digitalmente JACQUELINE SOARES BARBOZA Data: 01/09/2026 09:20:27-0300 Verifique em https://validar.iti.gov.br

gov.br Documento assinado digitalmente RUBENS ADRIANO KINAIPP Data: 25/08/2026 18:35:15-0300 Verifique em https://validar.iti.gov.br

01	Emissão Inicial	08/2026	DG/JSB / RAK
AÇÃO	DESCRIÇÃO	DATA	RESPONSÁVEL

AMFRI

ASSOCIAÇÃO DOS MUNICÍPIOS DA REGIÃO DA FOZ DO RIO ITAJAÍ
Rua Luiz Lopes Gonzaga, 1655 - Bairro São Vicente - CEP 88309-421 - Itajaí-SC - CREA-SC 050.968-0
www.amfri.org.br engenharia@amfri.org.br amfri@amfri.org.br

Prefeitura Municipal de Itajaí
Estado de Santa Catarina

Protocolo: 037 -2023

TRECHO 3B DO BINÁRIO OESTE DA AV OSVALDO REIS BAIRRO PRAIA BRAVA

Data: Agosto/2026
Desenho: Débora B.

Projeto: PAVIMENTAÇÃO ASFÁLTICA, DRENAGEM PLUVIAL, CALÇADAS, CICLOVIA E SINALIZAÇÃO VIÁRIA
Estatística: Vide quadro estatístico em prancha

Conteúdo da Folha: PLANTA DE BOTA-FORA

Projeto: LOC
Folha: 06/06

Prefeitura Municipal	Responsável Técnico	Responsável Técnico
Robison José Coelho	Rubens Adriano Kinaipp	Jacqueline Soares Barboza
Prefeito Municipal	Engenheiro Civil - CREA-SC 086.389-3	Engenheira Civil - CREA/SC - 099.442-5